



Département de la Mayenne

C.C. DU PAYS DE LOIRON

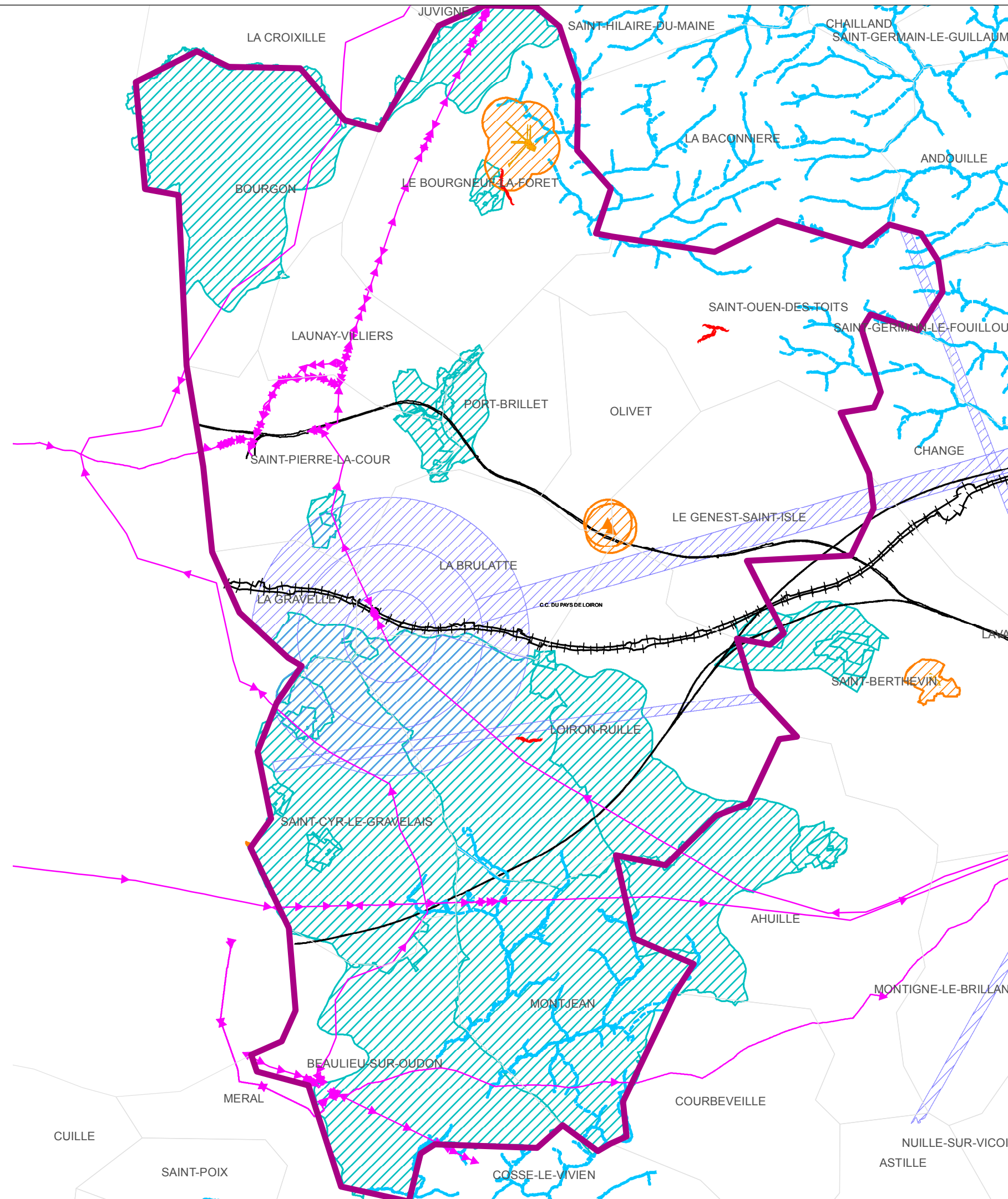
Plan Local d'urbanisme
intercommunal

Servitudes d'Utilité Publiques










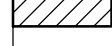



Service SIG
SIT - Laval agglomération
145 bvd Becquerell
ZA des Touches
53008 LAVAL

0 400 800 1 600 Mètres Date: 06/12/2018



LEGENDE

-  EL7 - Servitudes d'Alignement
-  I4 - Servitudes relatives au passage des lignes électriques
-  EL11 - Servitude relative à l'interdiction d'accès aux routes express
-  Monument Historique
-  Contour Monument historique
-  Protection Monument historique
-  A4 - Servitudes de passage des engins mécanique en bordure de cours d'eau
-  AC2 - Servitudes de protection des Sites inscrits et classés
-  T1 - Servitudes relatives aux chemins de fer
-  PT1/PT2 - Servitudes de protection des centres radioélectriques contre les perturbations électromagnétiques et contre les obstacles
-  AS1 - Servitudes de protection des captages d'eaux potables et minérales