Restitution des inventaires bocagers et hiérarchisation des haies

Montflours

PLUi

Plan Local d'Urbanisme Intercommunal

17/10/2017

Haies réglementées

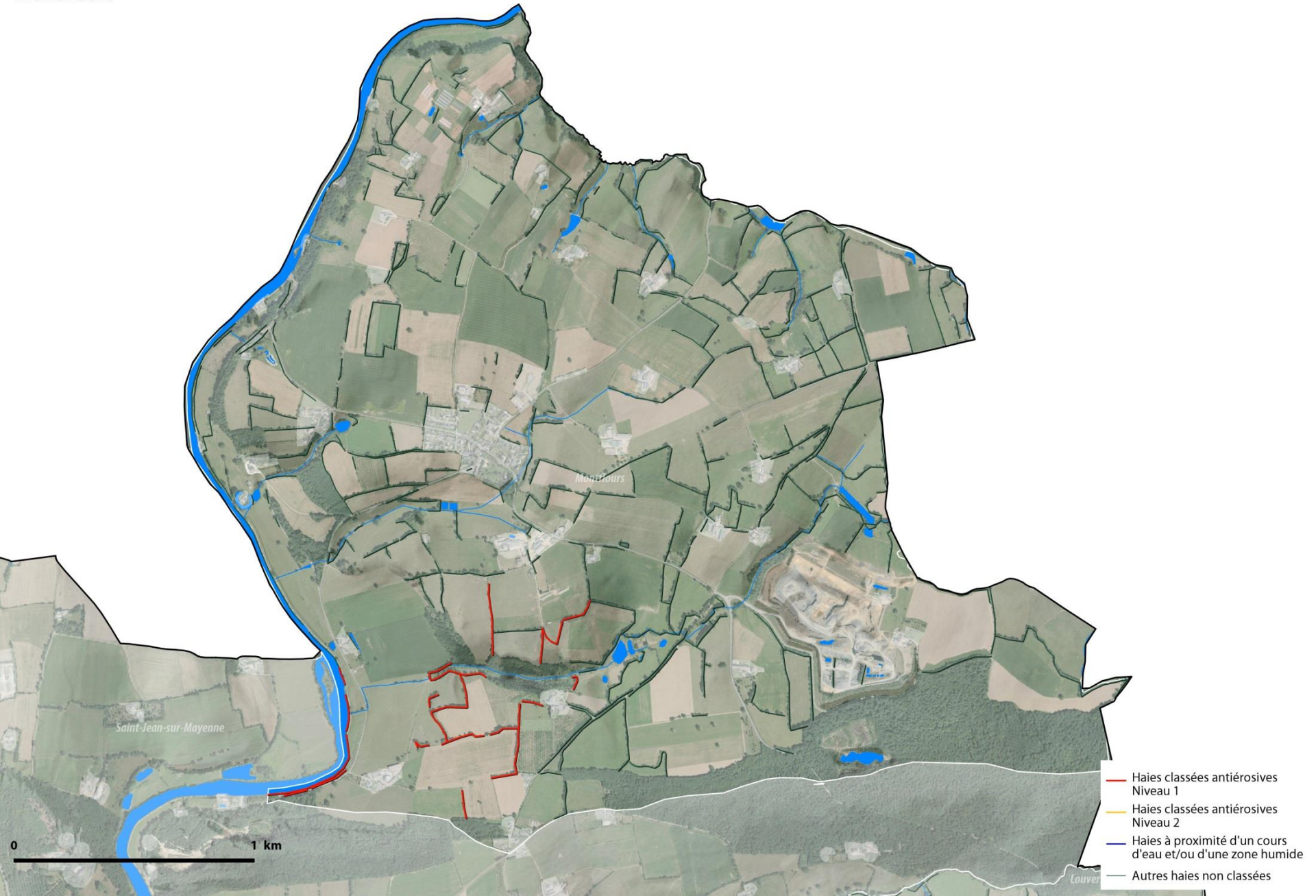

Haies réglementées
Critères observés

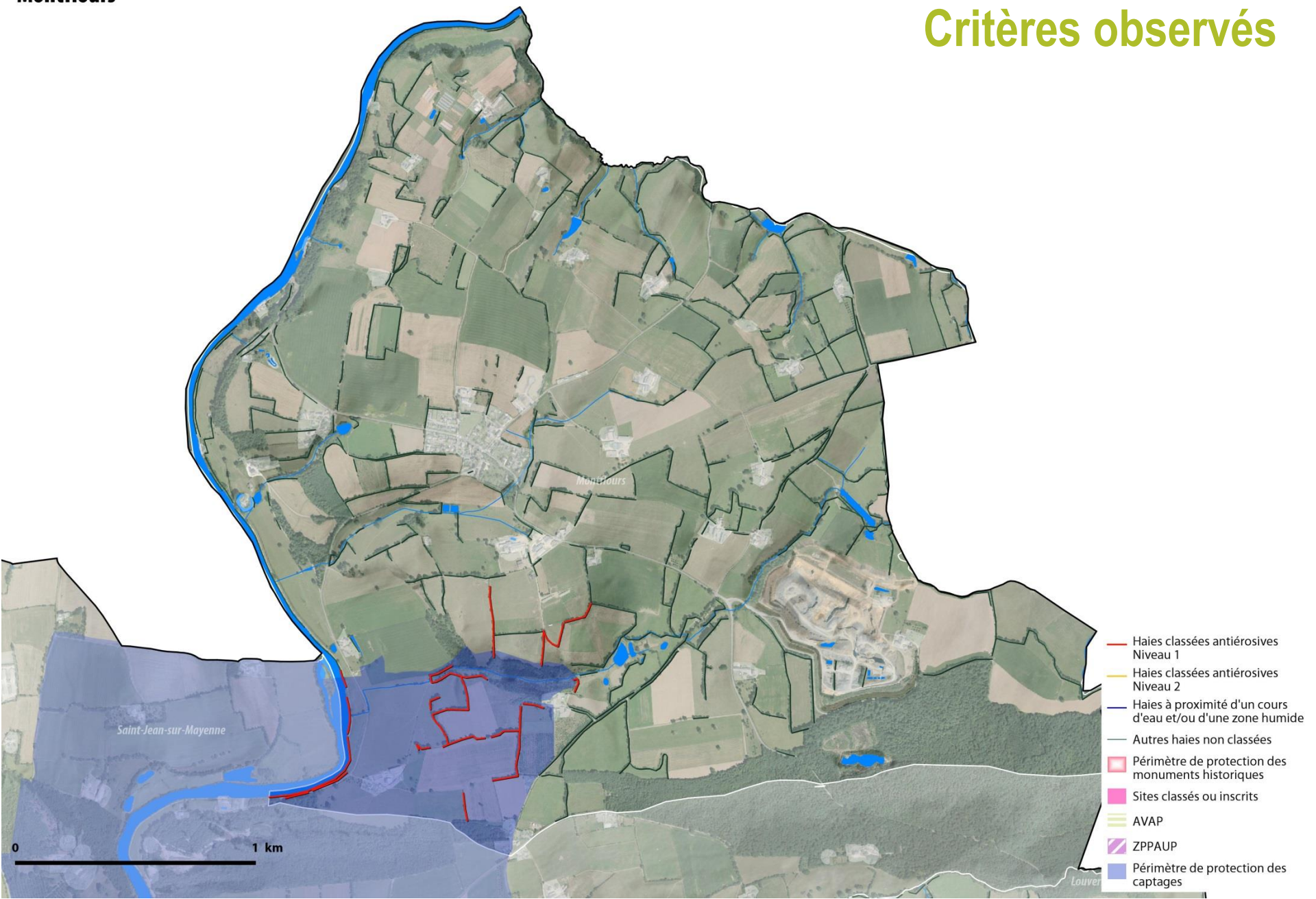

Haies antiérosives ou jouant un rôle hydraulique

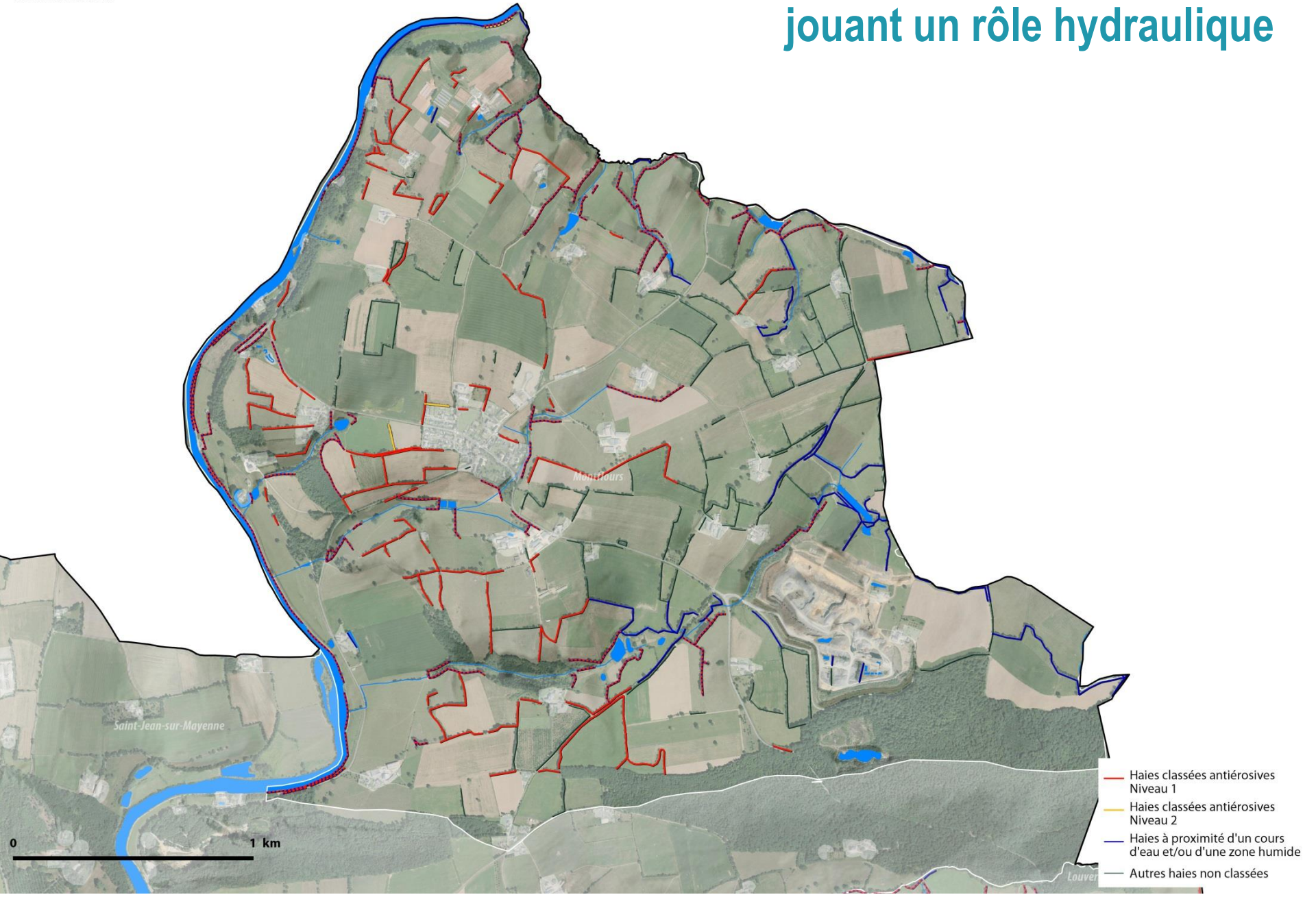

Haies antiérosives ou jouant un rôle hydraulique

Critères observés

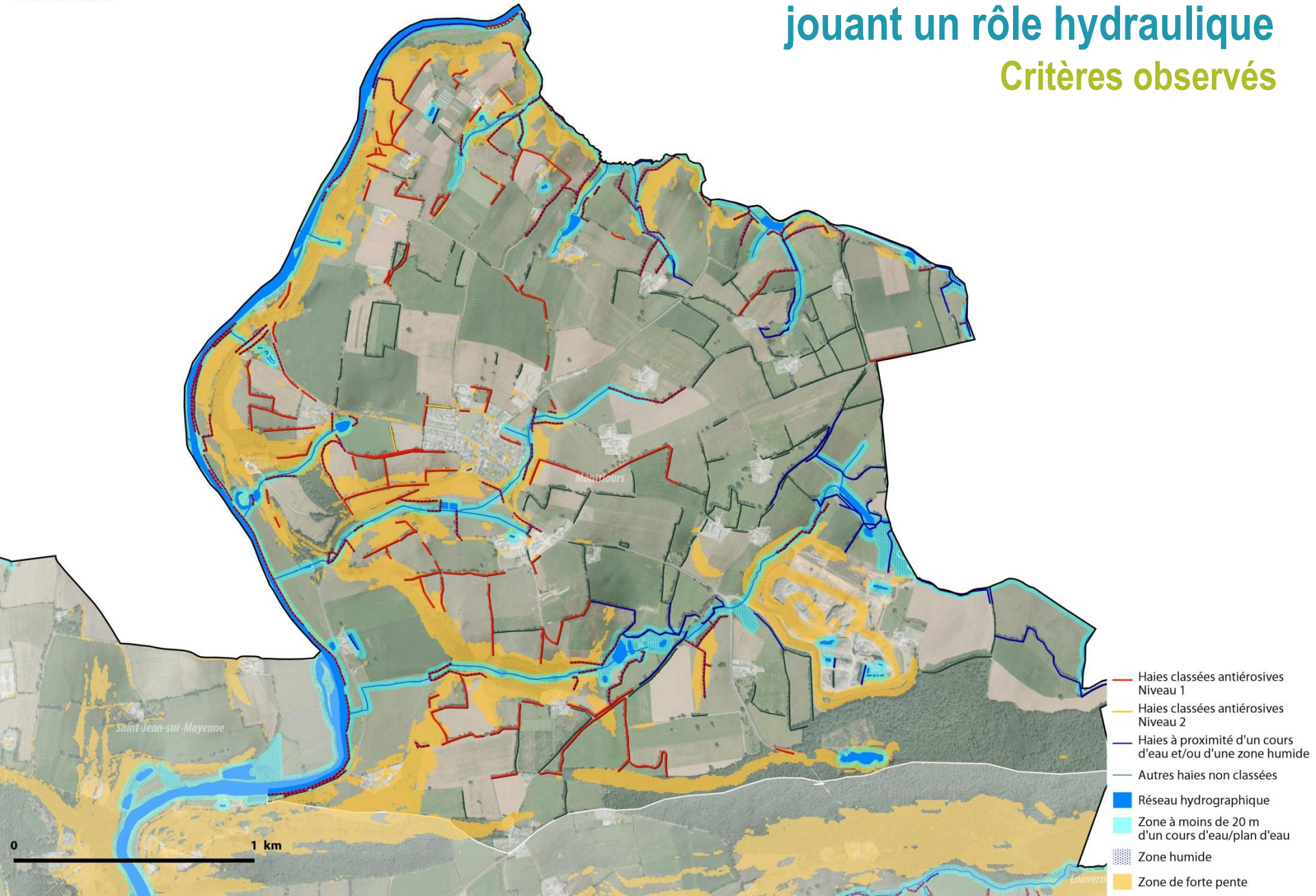

Haies constitutives du réseau écologique avec un rôle pour la biodiversité

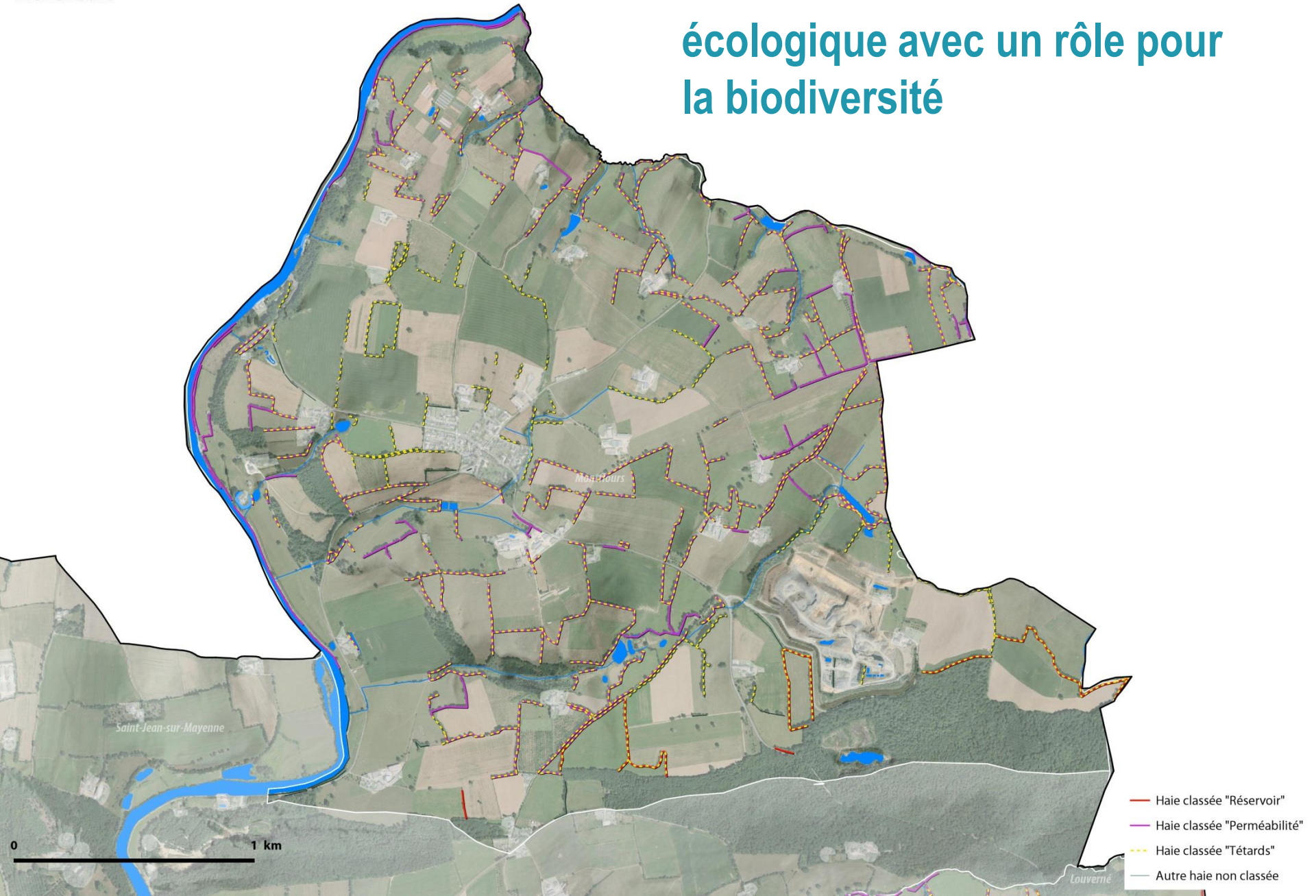

Montflours

Haies constitutives du réseau écologique avec un rôle pour la biodiversité

Critères observés

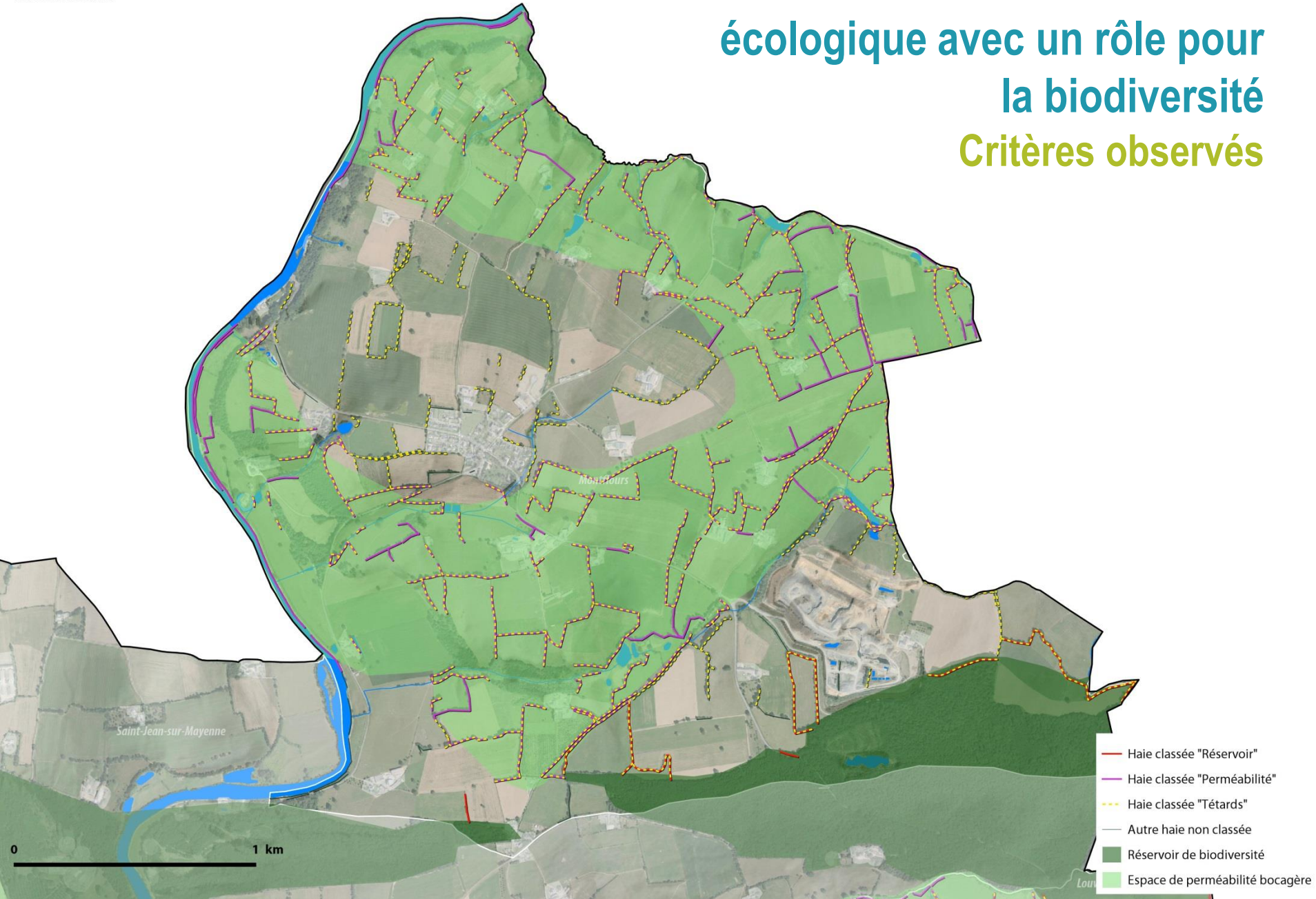

Haies jouant un rôle paysager

Montflours

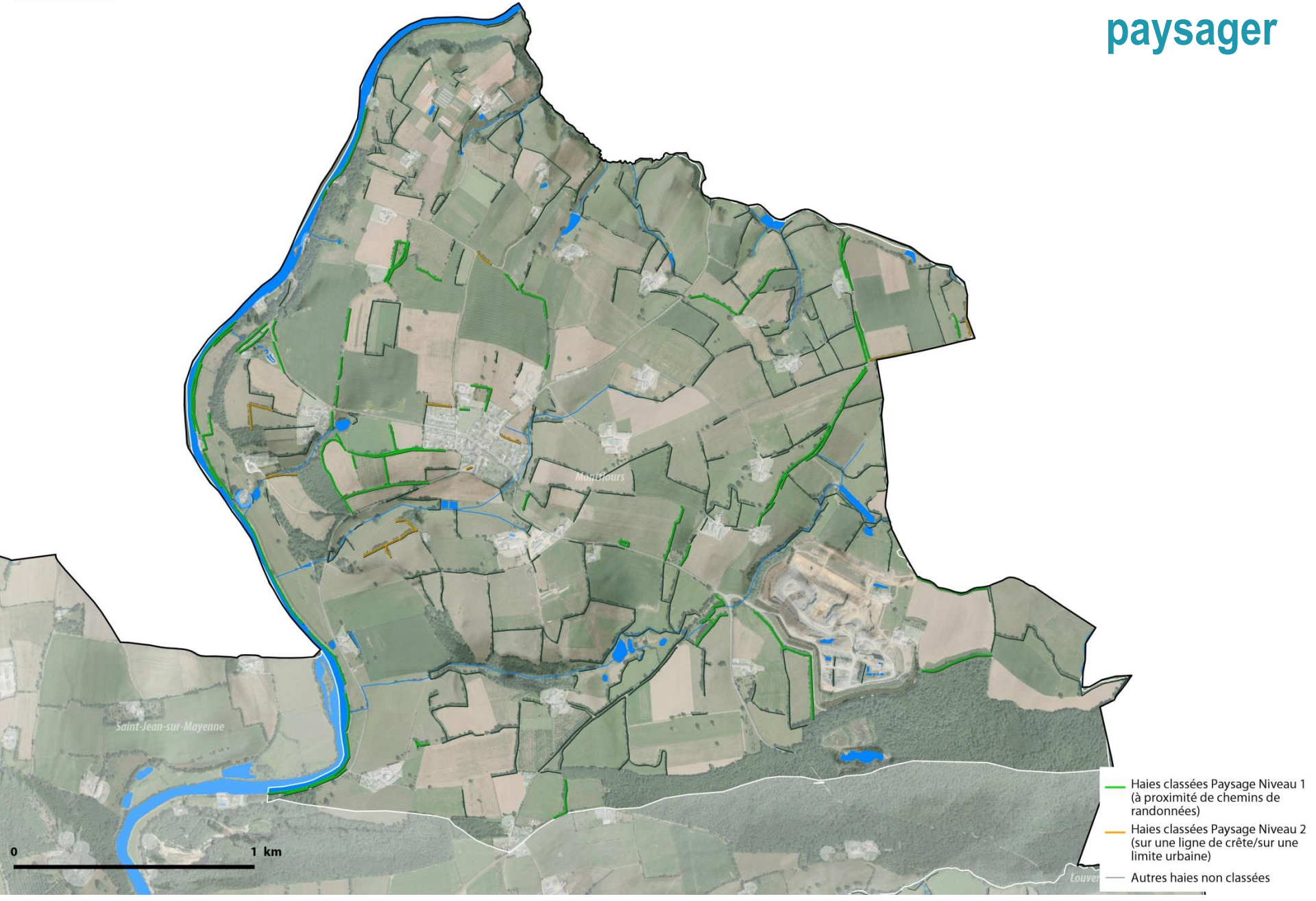

Haies jouant un rôle paysager

Critères observés

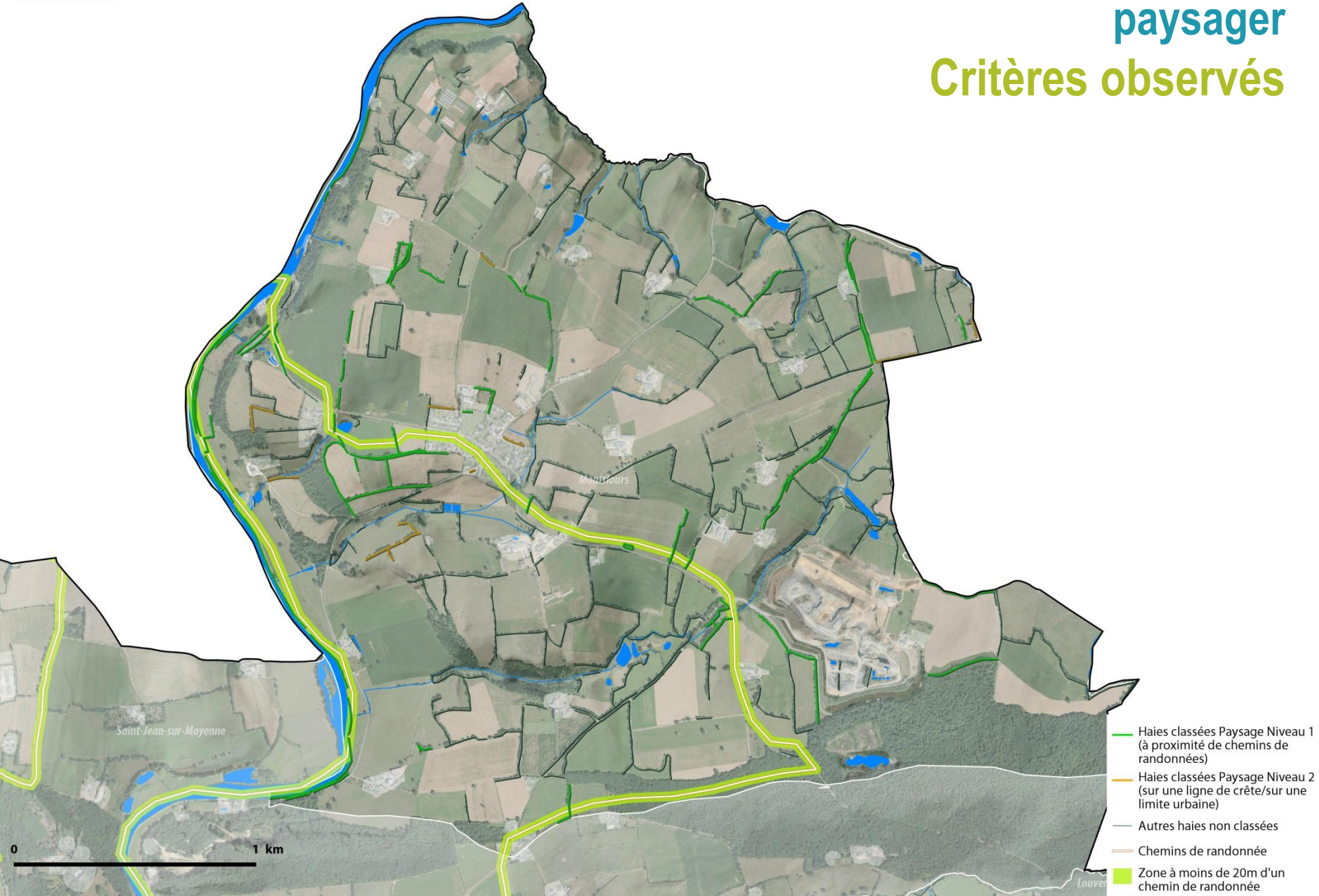

Typologie des haies

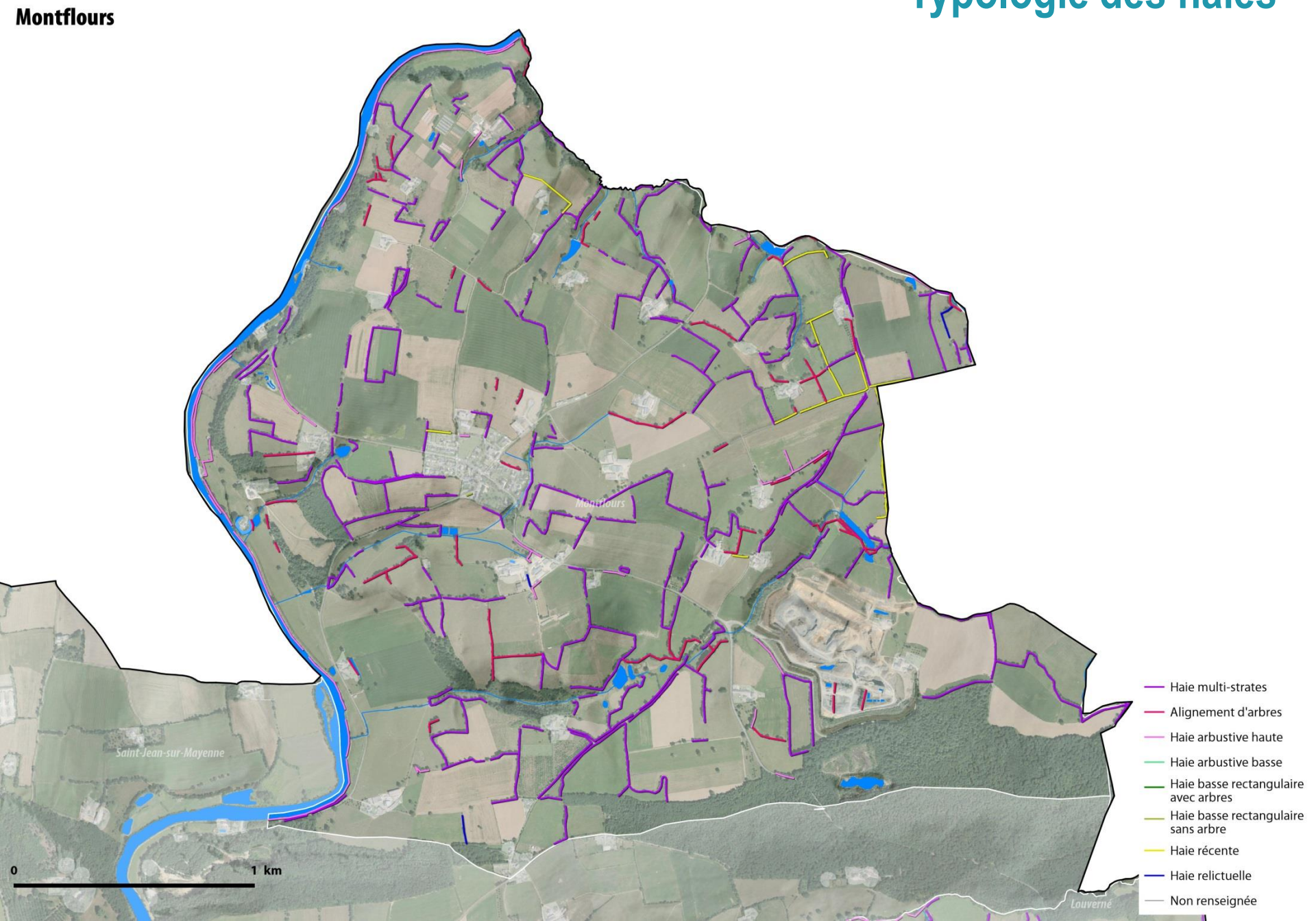

Inventaire des Haies – Monflours – synthèse statistique

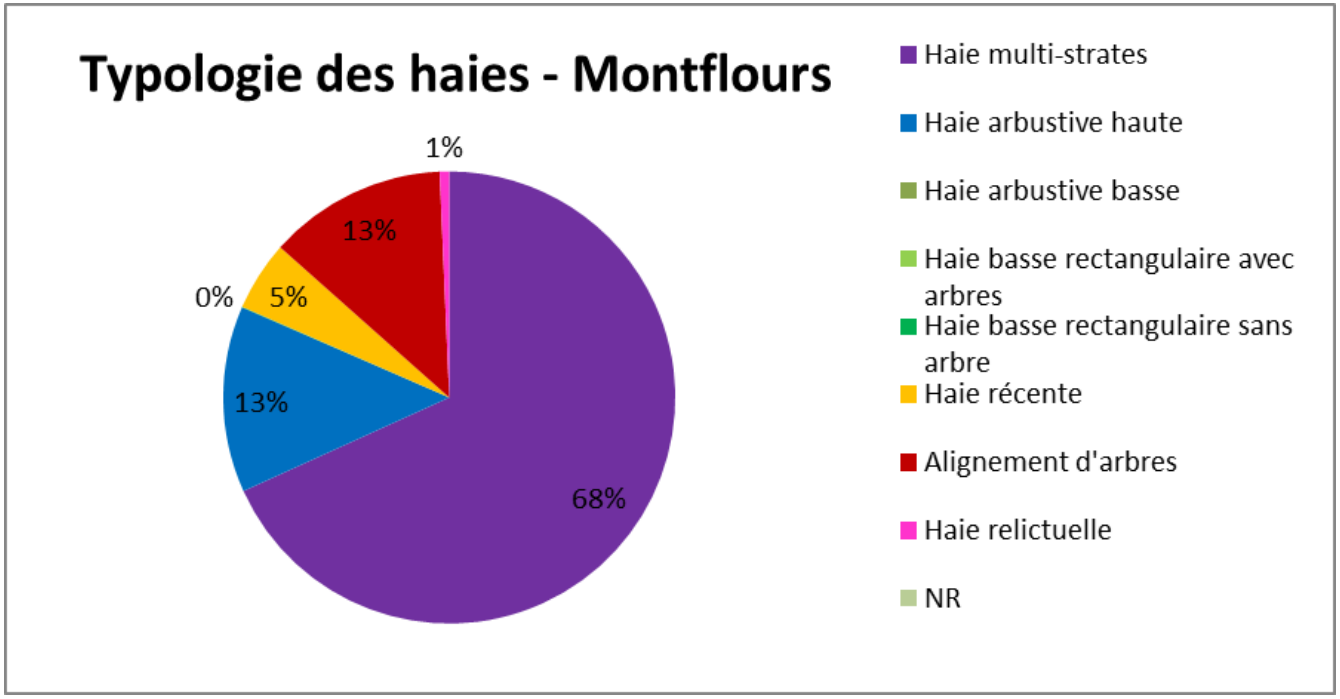

- ✓ Haies hautes de bonne qualité structurelle (Haie multi-strates / Haie arbustive haute) : 82%
- ✓ Haies basses de bonnes qualité structurelle (Haie basse/ haies récente) : 5%
- ✓ Haies en phase de régression structurelle (alignement d'arbres / relictuelles) : 13%

Hiérarchisation des enjeux

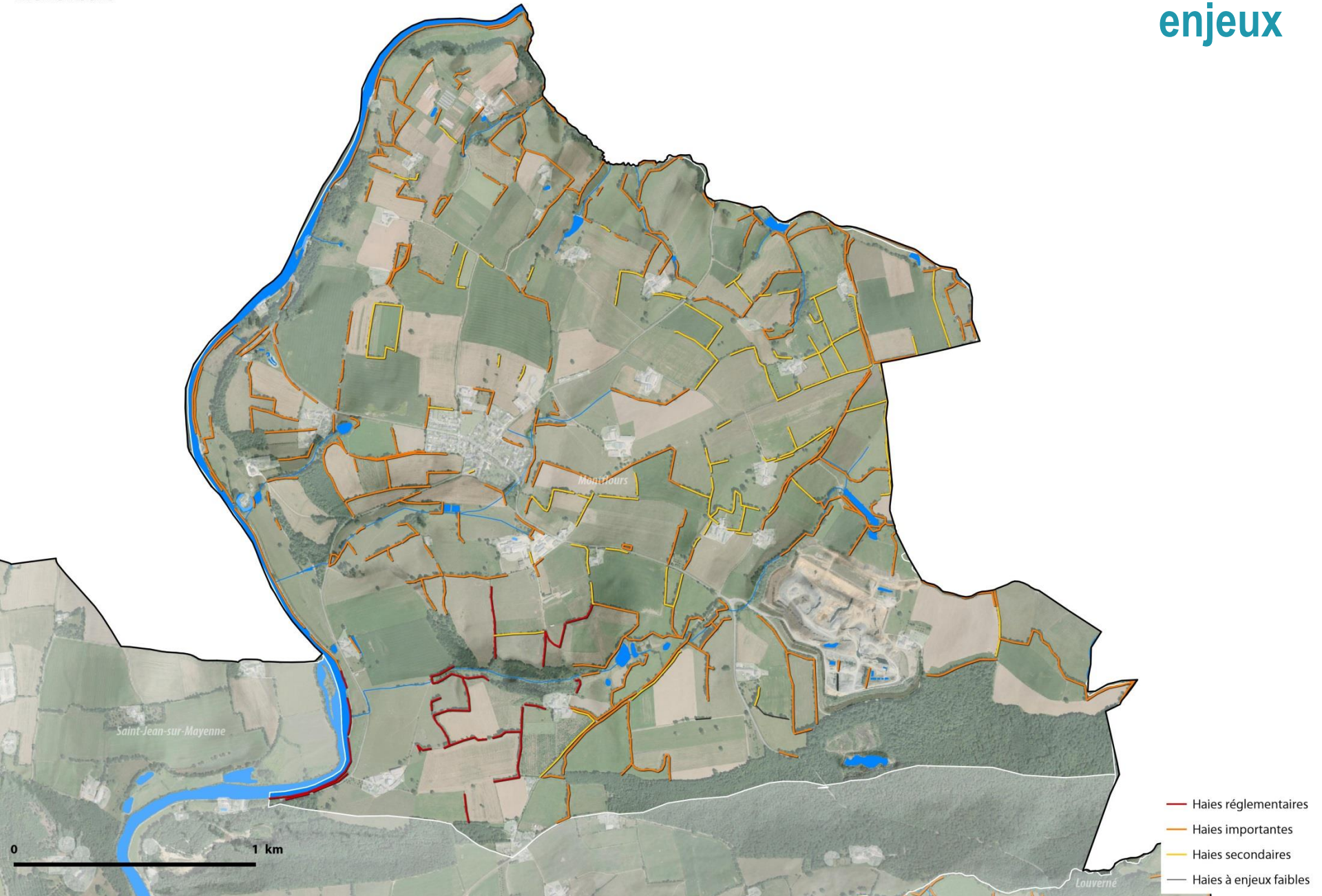

Inventaire des Haies – Monflours – synthèse statistique
Cumul des enjeux et hiérarchisation des haies

Niveau de hiérarchisation	Critères
Haies réglementées	▪ Sites naturels inscrits et classés, Haies protégées dans AVAP et ZPPAUP, Périmètres de protection des captages, Natura 2000
Haies importantes	• Rôle antiérosif : Perpendiculaires **ou intermédiaires** / **et** talus ou fossés **+ Fortes pentes (> à 15°)** • Rôle hydraulique : Proximité des cours d'eau (20m) et des zones humides (10m) • Biodiversité : Réservoirs de la TVB • Paysage : « Chemins creux ou chemins de randonnée » + Vérification / passage GR et voie verte (rajouts)
Haies secondaires	• Rôle antiérosif : Intermédiaires + autres perpendiculaires/ **sans** talus ou fossés • Biodiversité : Réservoirs de perméabilité bocagère + têtards • Paysage : limites urbaines et situations en ligne de crête
Haies à enjeu faible	• Autres haies inventoriées
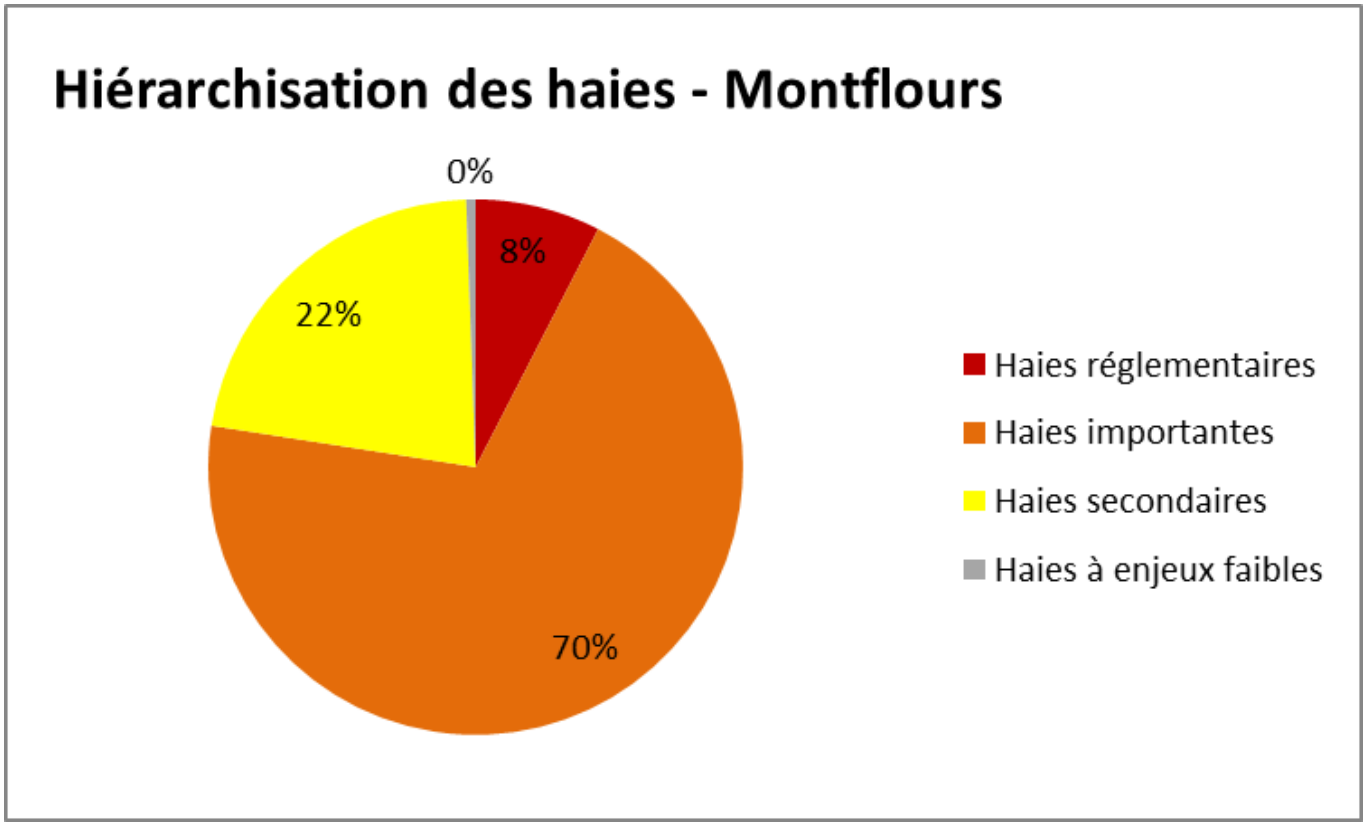
Inventaire des Haies – Monflours – synthèse statistique
Cumul des enjeux et hiérarchisation des haies