

## DRAC PDL

53-2023-02-16-00005

Arrêté 2023/DRAC/PDA/ n° 5 du 16/02/2023  
portant création des périmètres délimités des  
abords (PDA) du château de Lancheneil et de  
l'église, protégés au titre des monuments  
historiques (MH) sur le territoire de la commune  
de Nuillé-sur-Vicoin (Mayenne)



**PRÉFET  
DE LA RÉGION  
PAYS DE LA LOIRE**

*Liberté  
Égalité  
Fraternité*

**Direction régionale des affaires culturelles**

**ARRÊTÉ 2023/DRAC/PDA/n°05**

**portant création de périmètres délimités des abords (PDA)  
du château de Lancheneil et de l'église, protégés au titre des monuments historiques (MH)  
sur le territoire de la commune de Nuillé-sur-Vicoin (Mayenne)**

**Le préfet de la région Pays de la Loire  
Chevalier de la Légion d'honneur**

- Vu** le code de l'environnement, notamment son article L. 123-1 ;
- Vu** le code du patrimoine, notamment ses articles L. 621-31 et R. 621-92 à R. 621-95 ;
- Vu** le code de l'urbanisme, notamment son article R. 132-2 ;
- Vu** le projet de périmètres délimités des abords du château de Lancheneil, inscrit au titre des monuments historiques par arrêté du 10 décembre 1927, et de l'église, inscrite au titre des monuments historiques par arrêté du 21 mai 1986, situés à Nuillé-sur-Vicoin ;
- Vu** la délibération du conseil communautaire en date du 24 septembre 2020 prescrivant la modification du Plan Local d'Urbanisme Intercommunal (PLUi) ;
- Vu** l'enquête publique prescrite par arrêté du Président de Laval Agglomération du 1<sup>er</sup> juin au 9 juillet 2021, le rapport et les conclusions du commissaire enquêteur du 28 juillet 2021 ;
- Vu** la consultation du Groupement des établissements médicaux sociaux propriétaire du château de Lancheneil, à Nuillé-sur-Vicoin ;
- Vu** la délibération du conseil communautaire en date du 20 décembre 2021 donnant un accord sur le projet de création de périmètres délimités des abords autour des (MH) ;
- Vu** la délibération du conseil municipal de Nuillé-sur-Vicoin en date du 13 janvier 2021 donnant son accord sur le projet de création de périmètres délimités des abords autour du château de Lancheneil et autour de l'église de la Saint-Trinité ;
- Vu** l'accord de l'architecte des Bâtiments de France du 12 mars 2021 sur le projet de périmètres délimités des abords autour du château de Lancheneil et de l'église ;

**Considérant** que la création d'un périmètre délimité des abords permet de désigner les immeubles ou ensembles d'immeubles qui forment avec un monument historique un ensemble cohérent ou qui sont susceptibles de contribuer à sa conservation ou à sa mise en valeur ;

Sur proposition du directeur régional des affaires culturelles des Pays de la Loire ;

## ARRÊTE

**Article 1<sup>er</sup>** : Les périmètres délimités des abords du château de Lancheneil, inscrit au titre des monuments historiques par arrêté du 10 décembre 1927, et de l'église, inscrite au titre des monuments historiques par arrêté du 21 mai 1986, situés à Nuillé-sur-Vicoin, sont créés selon les plans joints en annexe. Les tracés y figurant deviennent les nouveaux périmètres des abords de ces monuments historiques ;

**Article 2** : Le secrétaire général pour les affaires régionales des Pays de la Loire, le directeur régional des affaires culturelles des Pays de la Loire, le chef de l'unité départementale de l'architecture et du patrimoine de la Mayenne, sont chargés, chacun en ce qui le concerne, de l'exécution du présent arrêté, qui sera publié au recueil des actes administratifs de l'État dans le département de la Mayenne.

Fait à Nantes, le **16 FEV. 2023**

Pour le préfet de la région Pays de la Loire

Et par délégation,

Pour le préfet de la région Pays de la Loire  
et par délégation

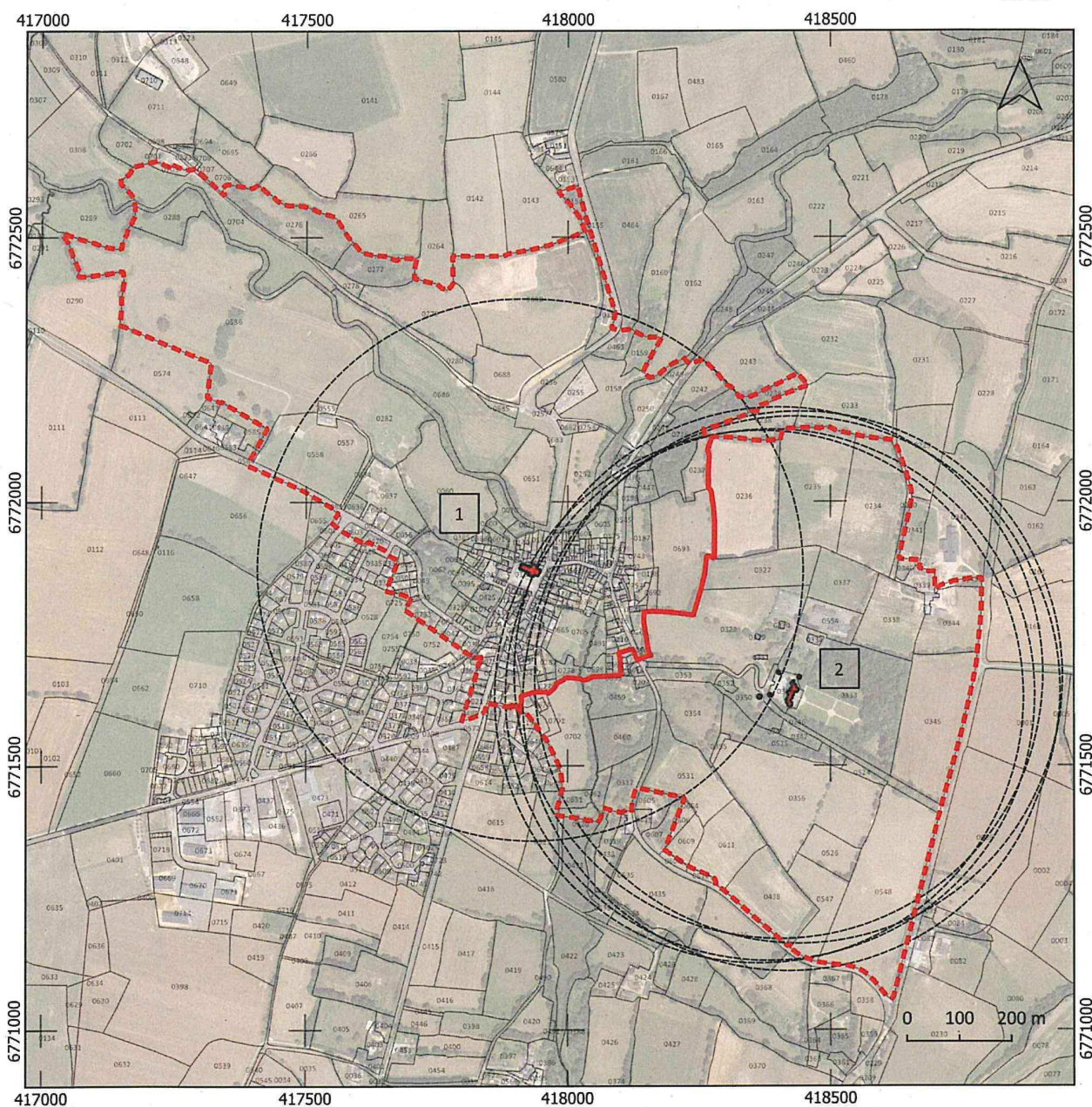
Le directeur régional  
des affaires culturelles




**Marc Le Bourhis**



# Château de Lancheneil et Église - Nuillé-sur-Vicoin (53)

Monuments historiques inscrits par arrêtés du 10 décembre 1927 (château) et du 21 mai 1986 (église)  
Plan annexé à l'arrêté 2023/DRAC/PDA/n°05 portant création du PDA en date du **16 FEV. 2023**



 Monument historique (1 - église, 2 - château)  Périmètre délimité des abords (PDA)  Ancienne servitude rayon 500 mètres

Département : Mayenne (53)  
Commune : Nuillé-sur-Vicoin  
Section/Feuille : AB/1, 0A/2, 0E/2, 0A/3  
Date d'édition : 01/01/2022  
Projection : RGF93 (EPSG 2154)

Sources : cadastre (DGFIP), monument historique, PDA et servitude (DRAC PDL), BD Ortho® (IGN©)  
Conception : DRAC Pays de la Loire  
Réalisation : DRAC Pays de la Loire | janvier 2023

Pour le préfet de la région Pays de la Loire  
et par délégation  
Le directeur régional  
des affaires culturelles

**Marc Le Bourhis**